







**Wald-Lebensraumtypen**

-  9110 Hainsimsen-Buchenwald (Luzulo-Fagetum)
-  9170 Labkraut-Eichen-Hainbuchenwald (Galio-Carpinetum)

**Flächen mit Entwicklungspotential zu einem LRT**

-  Entwicklungsfläche zu LRT 9110 - Hainsimsen-Buchenwald (Luzulo-Fagetum)




**Erhaltungszustand der Lebensraumtypen**

-  **A** Hervorragende Ausprägung
-  **B** Gute Ausprägung
-  **C** Mittlere bis schlechte Ausprägung

**Flächennummerierung**

Lebensraumtypnummer z.B.: 10029 (1xxxx)  
 Entwicklungsflächennummer z.B.: 20044 (2xxxx)

**Grenzen, weitere Symbole**

-  Forstweg befestigt
-  FFH-Gebietsgrenze (FHH256)
-  Landesgrenze Sachsen-Anhalt / Thüringen

<b>Maßstab:</b>	1 : 10.000		Meter	
<b>Kartengrundlage:</b>	Topographische Karte im Maßstab 1 : 10.000 (TK 10)			
<b>Stand:</b>	Dezember 2012			
			<b>Managementplan für das FFH-Gebiet:</b> <b>Ostrand der Hohen Schrecke</b> <b>Landes-Nr: FFH 256, EU-Nr: DE 4734 303</b>	
				
<b>Karte 4:</b>	<b>Lebensraumtypen und LRT-Entwicklungsflächen</b>			
Darstellung aller Lebensraumtypen mit ihrem Erhaltungszustand und LRT-Entwicklungsflächen				
<b>Auftraggeber:</b>		Landesverwaltungsamt Sachsen-Anhalt Referat 407 - Naturschutz, Landschaftspflege Dessauer Str. 70 06118 Halle (Saale)		
<b>Auftragnehmer:</b>		Planungsbüro Naturschutz & Wald Gerlinde Straka, Paul Krämer Karolinenstr. 10 99310 Arnstadt		
		Tel: 03628-66 08 91		