








**Einzelflächenbezogene Maßnahmen**

-  Erhaltungsmaßnahme (Hainsimsen-Buchenwald, 9110)
-  Prozessschutz (Hainsimsen-Buchenwald, 9110)
-  Prozessschutz (Labkraut-Eichen-Hainbuchenwald, 9170)
-  Entwicklungsmaßnahme zu FFH-LRT Hainsimsen-Buchenwald (9110)
-  Wochenstubenquartier erhalten: Große Bartfledermaus (GrBF), Kleiner Abendsegler (KIAS)





**Nummer der Maßnahme (Maßnahmen ID), z.B.: 12**

**Behandlungsgrundsätze einhalten bei Zielarten Avifauna**




-  Hohлтаube (Hot), Mittelspecht (Msp), Schwarzspecht (Ssp), Waldlaubsänger (Wis)


 Gebietsübergreifende Erhaltungsmaßnahme FFH-Anhang II und IV-Arten (Mindestfläche entspricht der Fläche des FFH-Gebietes)


**Sonstige Maßnahmen**


-  Prozessschutz (Offenlandbiotope)
-  Prozessschutz (Laubmischwald - ohne LRT-Status))
-  Prozessschutz (Nadel-Laubmischwald - ohne LRT-Status)
-  Prozessschutz (Pionierwald/natürlicher Vorwald - ohne LRT-Status)

**Weitere Symbole**

-  Forstweg befestigt
-  FFH-Gebietsgrenze (256)
-  Landesgrenze Sachsen-Anhalt / Thüringen


**Maßstab:** 1 : 10.000  Meter  
**Kartengrundlage:** Topographische Karte im Maßstab 1 : 10.000 (TK 10)  
**Stand:** Dezember 2012

 **Managementplan für das FFH-Gebiet:**  
**Ostrand der Hohen Schrecke**  
**Landes-Nr: FFH 256, EU-Nr: DE 4734 303**



**Karte 6: Maßnahmen**  
 Darstellung der Maßnahmenart für Lebensraumtypen, FFH-Anhang II und -IV Arten sowie LRT-Zielarten

**Auftraggeber:**  Landesverwaltungsamt Sachsen-Anhalt  
 Referat 407 - Naturschutz, Landschaftspflege  
 Dessauer Str. 70  
 06118 Halle (Saale)

**Auftragnehmer:**  Planungsbüro Naturschutz & Wald  
 Gerlinde Straka, Paul Krämer  
 Karolinenstr. 10  
 99310 Arnstadt  
 Tel: 03628-66 08 91