



Legende

Grenze des Plangebietes (SCI 258)

Wälder und Forsten

- LRT 9170 - Labkraut-Eichen-Hainbuchenwald (Galio-Carpinetum)
- Sonstiger Sumpfwald (beeinträchtigt)
- Pionier-/Vorwald aus heimischen Arten
- Rein-/Mischbestand Laubholz, überwiegend heimisch
- Rein-/Mischbestand Laubholz, überwiegend nicht-heimisch

Gehölze

- Junge Streuobstwiese
- Alte Streuobstwiese
- Junger Streuobstbestand, brach gefallen
- Alter Streuobstbestand, brach gefallen
- Gebüsch trocken-warmer Standorte (üw. heimisch)
- Gebüsch trocken-warmer Standorte (üw. nicht-heimisch)
- Hecke, (Obst-)Baumreihe, -gruppe, Feldgehölz (üw. heimisch)
- Hecke, Baumreihe, -gruppe (üw. nicht-heimisch)
- Weidengebüsch außerhalb von Auen (üw. heimisch)
- Gebüsche frischer, teils stickstoffreicher, ruderaler Standorte, sonstiges Gebüsch (üw. heimisch)
- Gebüsche frischer Standorte aus üw. nicht-heimischen Arten

Gewässer

- LRT 3260 - Flüsse der planaren bis montanen Stufe mit Vegetation des Ranuncion fluitantis und des Callitriche-Batrachion
- Nährstoffreiches Abbaugewässer

Niedermoore, Sümpfe, Röhrichte

- Schilf-Landröhricht
- Seggenried

Grünland

- LRT 6510 - Magere Flachland-Mähwiesen (*Alopecurus pratensis*, *Sanguisorba officinalis*)
- Mesophiles Grünland (sofern nicht 6510)
- Ruderales mesophiles Grünland (sofern nicht 6510)
- Mesophile Grünlandbrache (sofern nicht 6510)
- Sonstiges mesophiles Grünland
- Intensivgrünland, Dominanzbestände
- Scherrasen
- LRT 6430 - Feuchte Hochstaudenfluren der planaren und montanen bis alpinen Stufe
- Sonstige feuchte Hochstaudenflur, Dominanzbestände heimischer nitrophiler Arten (sofern nicht 6430)
- Seggen-, binsen- oder hochstaudenreiche Nasswiese
- Feuchtwiesenbrache

Magerrasen, Felsfluren

- LRT 6210* - Naturnahe Kalk-Trockenrasen und deren Verbuschungsstadien (*Festuco-Brometalia*) (*besondere Bestände mit bemerkenswerten Orchideen)
- LRT 6210 - Naturnahe Kalk-Trockenrasen und deren Verbuschungsstadien (*Festuco-Brometalia*)
- LRT 6240* - Subpannonische Steppentrockenrasen
- Ruderalisierte Halbtrockenrasen (sofern nicht 6210)
- Halbtrockenrasenbrache (sofern nicht 6210)
- Sonstiger Halbtrockenrasen

Ruderalvegetation

- Ruderalfluren, Dominanzbestand
- Ruderalfluren, ausdauernde Arten

Ackerbaulich und gärtnerisch genutzte Biotope

- Intensiv genutzter Acker auf Löß-, Lehm- oder Tonboden
- Extensiv genutzter Acker auf Löß-, Lehm- oder Tonboden
- Unbefristete Stilllegung, mit Einsaat
- Obst-/Gemüsegarten

Befestigte Fläche/ Verkehrsflächen

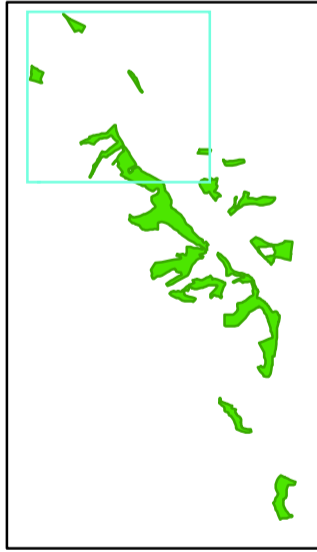
- Hohlweg (mit unbefestigtem Weg)
- unbefestigter Weg
- Gleisanlagen, Straßen, befestigte Wege, Lagerplätze






Siedlungsbiotope/ Bebauung

- Funkturm
- Vor- und Hausgarten

Sonstige Biotope und Objekte

- Steinbruch, aufgelassen
- Erdfall, anthropogen bedingt, jung
- Lehm- oder Lößwand



 Managementplan für das FFH-Gebiet „Trockenhänge im Wippertal bei Sandersleben“ FFH_0258 (DE 4235-302)			
Karte 3-1: Lebensraum- und Biototypen			
 M: 1:5.000 			
Auftraggeber:		 Landesamt für Umweltschutz Fachbereich 4	
Auftragnehmer:		 SALIX - Büro für Ökologie und Landschaftsplanung Döblitzer Weg 1a 06193 Wettin-Löbejün/OT Mücheln Tel.: 034607 - 34656 / Fax: 034607 - 342990 mailto:salix.reissmann@googlemail.com	
Datum:	Oktober 2013	Bearbeiter:	M.Sc. Anja Friedrich
Kartengrundlage:		Topographische Karte 1 : 10.000 (TK10) "DTK10, DTK25, DTK100 © GeoBasis-DE/ LVerGeo LSA [2009/010312]"	
Quelle:			