


 Abgrenzung FFH-Gebiet "Dissaigraben bei Wetzendorf"

 Managementplan für das FFH-Gebiet  
"Dissaigraben bei Wetzendorf"  
FFH 261 (SAC DE 4735-305)

**Karte 6** **Maßnahmen**

Maßstab 1:5.000 

 Auftraggeber: Landesamt für Umweltschutz  
Sachsen-Anhalt  
Fachbereich 4

 Auftragnehmer: RANA - Büro für Ökologie und Naturschutz  
Dipl.-Biol. Frank Meyer  
Mühlweg 39  
06114 Halle (Saale)

Kartografie: Dipl.-Biol. Thomas Süßmuth

Kartengrundlage: Topografische Karte Maßstab 1:25.000 (TK 25)  
Erlaubnisnummer: GeoAssisdaten © LVerGeo LSA / 10008  
Datum: 14. Oktober 2013