








-  Knäuelgras-Linden-Hainbuchenwald
-  Straußgras-Traubeneichenwald im Wechsel mit Färberginster-Eichenwald
-  Wachtelweizen-Linden-Hainbuchenwald
-  Walzenseggen-Erlenbruchwald
-  Grenze des FFH-Gebietes

 **Managementplan**
 für das FFH-Gebiet "Woltersdorfer Heide nördlich
 Wittenberg-Lutherstadt"
 FFH0066LSA (DE 4042-301)

Karte 1 Potenzielle natürliche Vegetation
 Maßstab 1 : 10.000 

Auftraggeber:  Landesamt für Umweltschutz
 Sachsen-Anhalt
 Fachbereich 4

Auftragnehmer:  RANA - Büro für Ökologie und Naturschutz
 Dipl.-Biol. Frank Meyer
 Mühlweg 39
 06114 Halle (Saale)
 Tel.: 0345-131 758 0 / Fax: 0345-131 758 9
 E-Mail: info@rana-halle.de

Fachbearbeitung:
 Kartographie/GIS: Dipl.-Biol. Thomas Süßmuth
 Kartgrundlage: Digitale Topografische Karte 1 : 10.000 (DTK10)
 Erlaubnisnummer: Geobasisdaten © L VermGeo LSA / 10008
 Datum der Ausfertigung: 25.10.2013