





 Grenze FFH-Gebiet "Hoppelberg bei Langenstein"

**Lebensraumtypen
nach Anhang I FFH-Richtlinie**

-  9110_Hainsimsen-Buchenwald
-  9130_Waldmeister-Buchenwald
-  9170_Labkraut-Eichen-Hainbuchenwald

Bewertung Lebensraumtypen
(LRT-ID und Erhaltungszustand)

-  **1xxxx - A** -- Erhaltungszustand A (hervorragend)
-  **1xxxx - B** -- Erhaltungszustand B (gut)
-  **1xxxx - C** -- Erhaltungszustand C (mittel bis schlecht)

 **Managementplan für das
FFH-Gebiet "Hoppelberg bei Langenstein"**
FFH_0083 (DE 4132 302)

**Karte 03 -- Lebensraumtypen nach Anh I FFH-RL
- Bestand und Bewertung -**

Maßstab: 1:5.000

Auftraggeber:  **Landesamt für Umweltschutz**
Fachbereich 4

Auftragnehmer: **Prof. Hellriegel Institut e.V.**
Strenzfelder Allee 28
06406 Bernburg

Leitung: Prof. Dr. Klaus Richter
Tel.: 03471/355 1182
e-mail: k.richter@ioel.hs-anhalt.de

Datum der Ausfertigung: September 2013

Kartengrundlage:
DTK10@Geobasis-DE/LVermGeo LSA [2011 / 010312]

