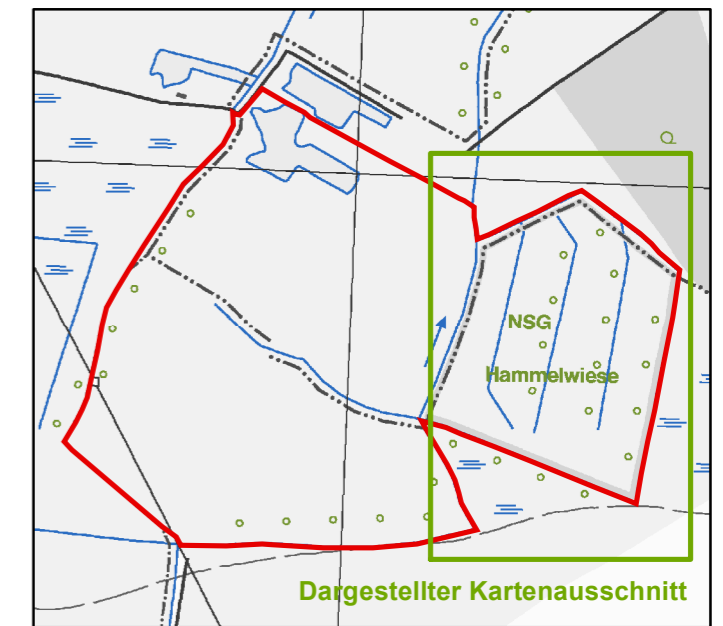
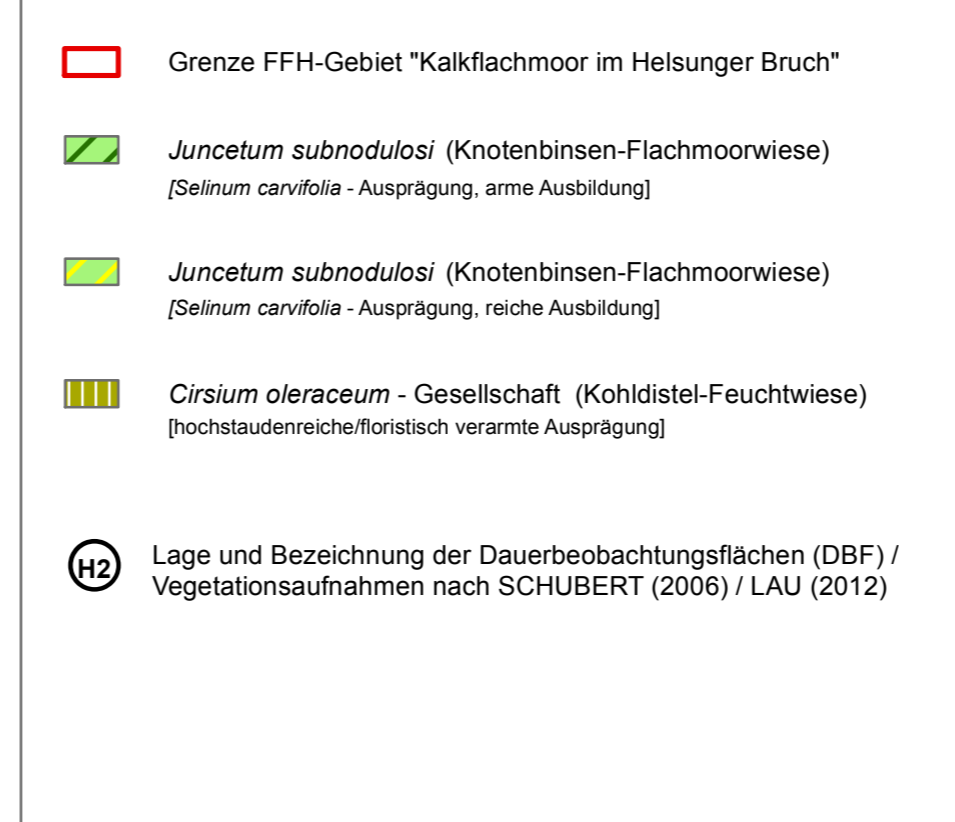
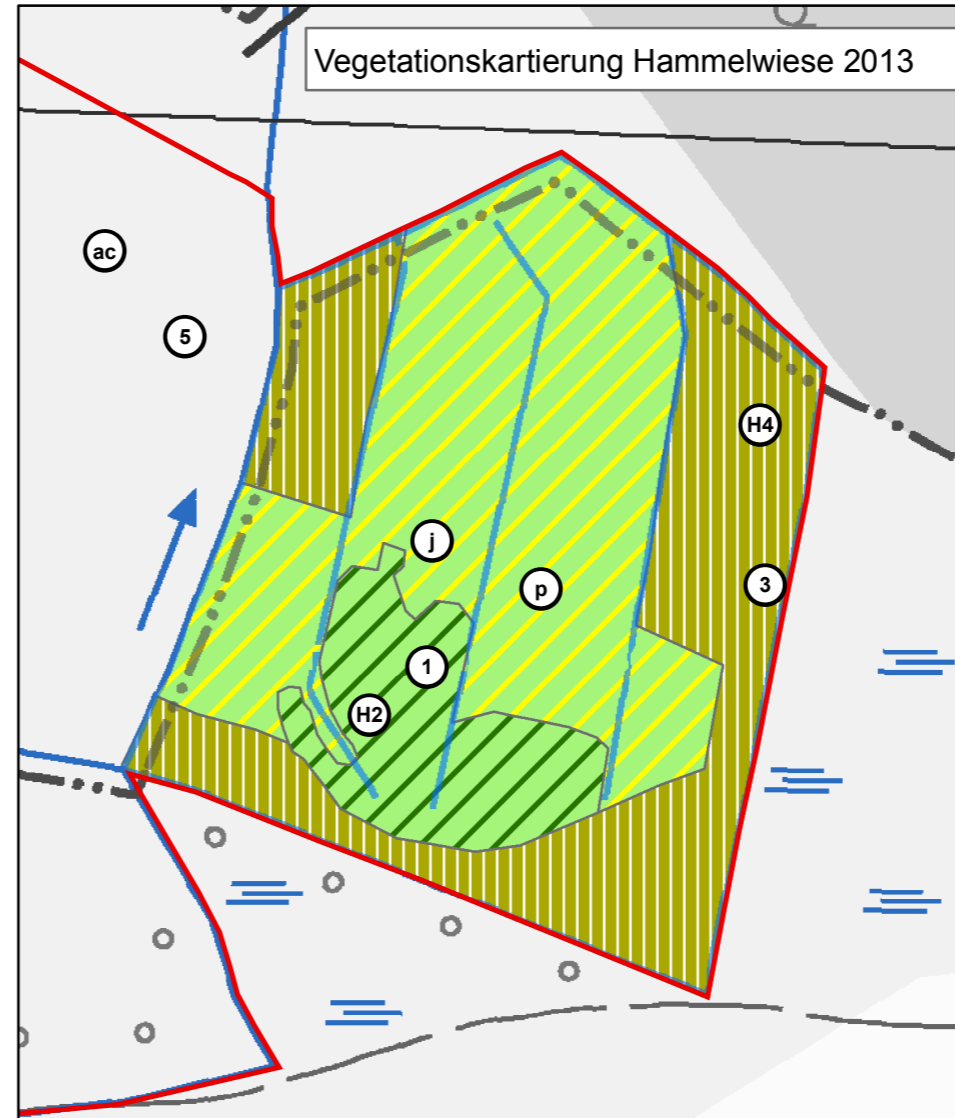


Ausschnitt aus den Vegetationskarten von 1995 und 2006 des NSG Hammelwiese (BÖHNERT et al. 1986, SCHUBERT 1995 c, 2006 a)



**Managementplan für das FFH-Gebiet "Kalkflachmoor im Helsunger Bruch"**  
 FFH\_0087 (DE 4232 303)

---

**Karte 07 -- Vegetationskartierung Hammelwiese**

Maßstab: 1:3.000

Auftraggeber:  SACHSEN - ANHALT	Landesamt für Umweltschutz Fachbereich 4
---------------------------------	---

---

Auftragnehmer:	Prof. Hellriegel Institut e.V. Strenzfelder Allee 28 06406 Bernburg  Leitung: Prof. Dr. Klaus Richter Tel.: 03471/355 1182 e-mail: klaus.richter@hs-anhalt.de
----------------	---

---

Datum der Ausfertigung: September 2013

---

**Kartengrundlage:**  
DTK10@Geobasis-DE/LVermGeo LSA [2011 / 010312]

0 25 50 100 150 200 Meter