








Abkürzungsverzeichnis

Abs.	Absatz
ABSP	Arten- und Biotopschutzprogramm
AO	Anordnung
Beschl.	Beschluss
BfN	Bundesamt für Naturschutz
BMU	Bundesministerium für Umwelt, Naturschutz und Reaktorsicherheit
BR	Biosphärenreservat
BT	Bezirkstag
BVVG	Bodenverwertungs- und -verwaltungs GmbH
E&E-Vorh.	Erprobungs- und Entwicklungsvorhaben
EAGL	Entschädigungs- und Ausgleichsleistungsgesetz
EU	Europäische Union
EU SPA	European Union Special Protection Area, nach EU-Vogelschutzrichtlinie (79/409/EWG)
FFH-Gebiet	Fauna-Flora-Habitat-Gebiet, nach FFH-Richtlinie (92/43/EWG)
FND	Flächennaturdenkmal
GBI.	Gesetzblatt der DDR
GIS	Geographisches Informationssystem
GLB	Geschützter Landschaftsbestandteil
GVBl.	Gesetz- und Verordnungsblatt für das Land Sachsen-Anhalt
ha	Hektar
i.d.R.	in der Regel
IBA	Important Bird Area in Europe (Vogelvorkommensgebiet besonderer Bedeutung in Europa); Empfehlung zur Ausweisung von EU SPA
Jh.	Jahrhundert
LAU	Landesamt für Umweltschutz Sachsen-Anhalt
LSA	Land Sachsen-Anhalt
LSG	Landschaftsschutzgebiet
MBI.	Ministerialblatt für das Land Sachsen-Anhalt
Mitt.-Bl.	Mitteilungsblatt
MRLU	Ministerium für Raumordnung, Landwirtschaft und Umwelt des Landes Sachsen-Anhalt
NatSchG LSA	Naturschutzgesetz des Landes Sachsen-Anhalt vom 11.02.1992
ND	Naturdenkmal
NDF	Flächenhaftes Naturdenkmal
NP	Nationalpark
NSG	Naturschutzgebiet

NUP	Naturpark
ONB	Obere Naturschutzbehörde
ÖVS	Ökologisches Verbundsystem
PEP	Pflege- und Entwicklungsplan
Polizei-VO	Polizeiverordnung
RAMSAR	Feuchtgebiet Internationaler Bedeutung (FIB) nach der Ramsar-Konvention (1971)
RdB	Rat des Bezirkes
Reg.-Bez.	Regierungsbezirk
RVO	Rechtsverordnung
S.	Seite
s./s.o.	siehe/siehe oben
SDr.	Sonderdruck
StFB	Staatlicher Forstwirtschaftsbetrieb
TK	Topographische Karte
TR	Totalreservat (Kernzone)
TÜP	Truppenübungsplatz
UNB	Untere Naturschutzbehörde
v.	vom
VO	Verordnung
WWF	World Wide Fund for Nature

In der bereits im NSG-Buch und im LSG-Buch verwendeten Farbgebung wurden die folgenden Biotop- und Nutzungstypen zusammengefasst:

	Wälder und Übergangsstadien
	Grünland, Wiesen und Weiden
	Moore und Sümpfe
	Wasserflächen
	Heiden und naturnahe Offenbereiche
	Ackerland, Obst- und Weinbauflächen
	Bebaute Flächen und Abbaufächen