

Übersichtskarte

zur Verordnung über das

Biosphärenreservat „Drömling Sachsen-Anhalt“





Kartengrundlage: Topographische Karte 1 : 100 000

© GeoBasis-DE/LVermGeo LSA, [2019/010312]




Es gelten die Nutzungsbedingungen des LVermGeo LSA

© Geodienst MULE LSA (www.mule.sachsen-anhalt.de)

Legende Abgrenzung Biosphärenreservat

-  Außengrenze des Biosphärenreservats
-  Kernzone
-  Pflegezone
-  Entwicklungszone

Nachrichtliche Übernahme Schutzgebiets-VO

-  Naturschutzgebiet
-  Landschaftsschutzgebiet
-  Ortsbereiche gem. § 2 Abs. 3 LSG-VO Drömling

M 1 : 100 000

0 1000 2000 3000 4000 5000 Meter

