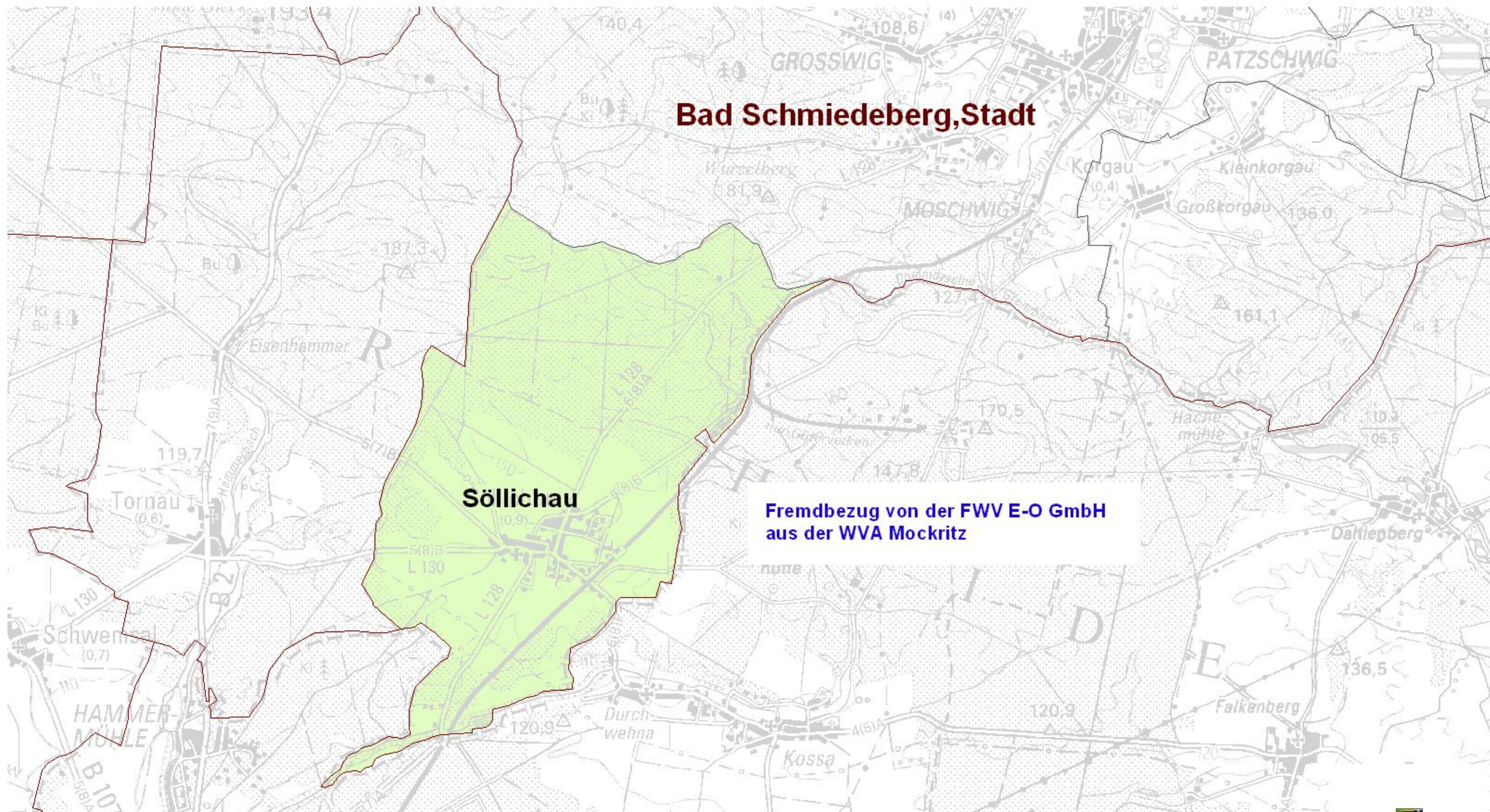





# Bericht zur öffentlichen Wasserversorgung in Sachsen-Anhalt 2009

## VR DE 22 - Wasser- und Abwassereigenbetrieb Söllichau (WAES)



-  Fläche des VR
-  Gemeindegrenzen 31.12.2009
-  Stadt- bzw. Gemeindeteilgrenzen

"ATKIS- DVG und  
TK 100 Ausgabe 2009 © LVermGeo LSA  
(www.lvermgeo.sachsen-anhalt.de) / 10008"

Themenbearbeitung: Landesamt für Umweltschutz  
Sachsen-Anhalt  
Herausgeber: Ministerium für Landwirtschaft und  
Umwelt des Landes Sachsen-Anhalt  
Herstellung: Dezember 2010