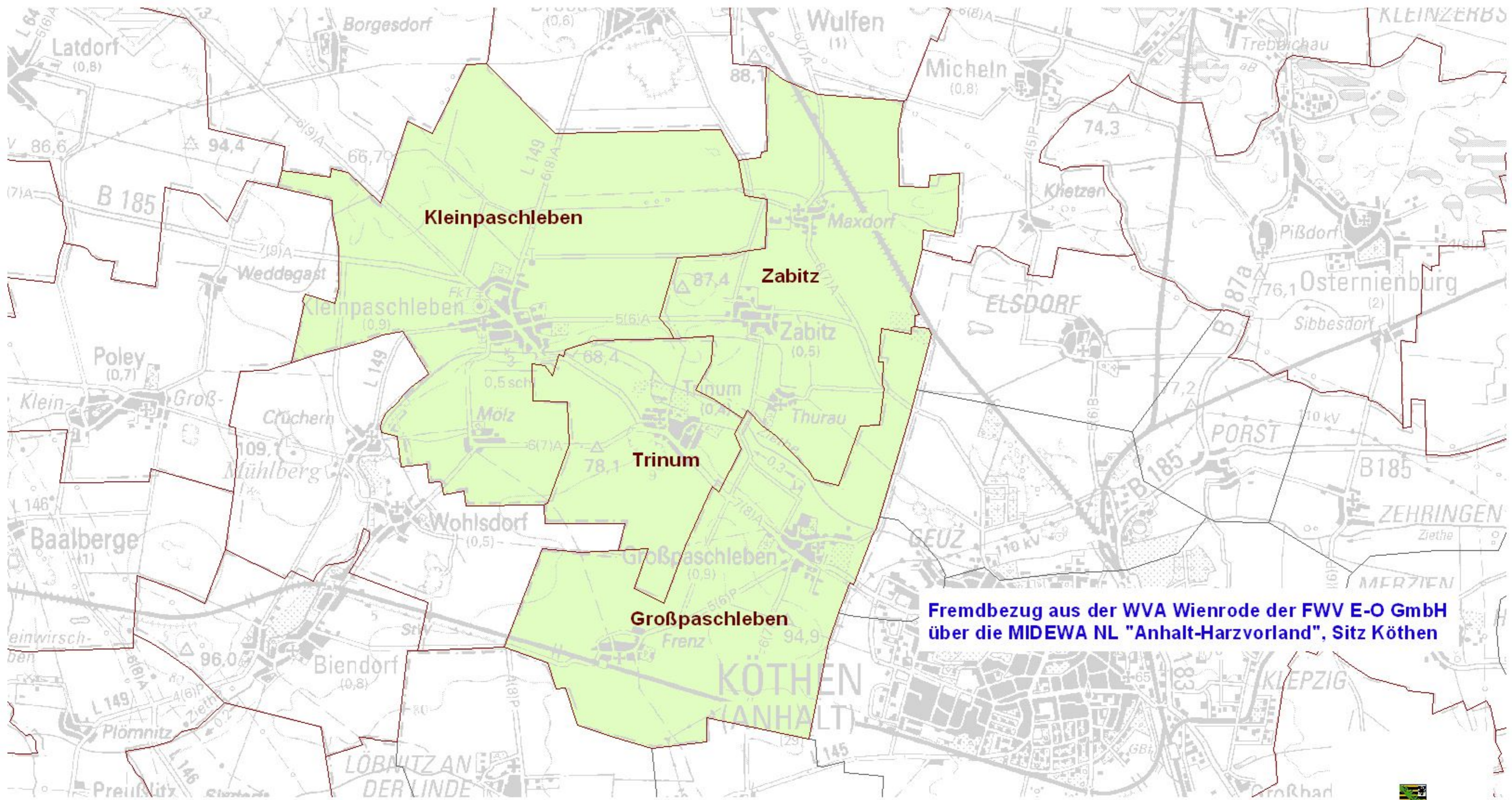





## VR DE 26 - Wasserzweckverband Zabitz



-  Fläche des VR
-  Gemeindegrenzen 31.12.2009
-  Stadt- bzw. Gemeindeteilgrenzen

"ATKIS- DVG und TK 100  
Ausgabe 2009 © LVermGeo LSA  
(www.lvermgeo.sachsen-anhalt.de) / 10008"

Themenbearbeitung: Landesamt für Umweltschutz  
Sachsen-Anhalt  
Herausgeber: Ministerium für Landwirtschaft und  
Umwelt des Landes Sachsen-Anhalt  
Herstellung: Januar 2011



SACHSEN-ANHALT