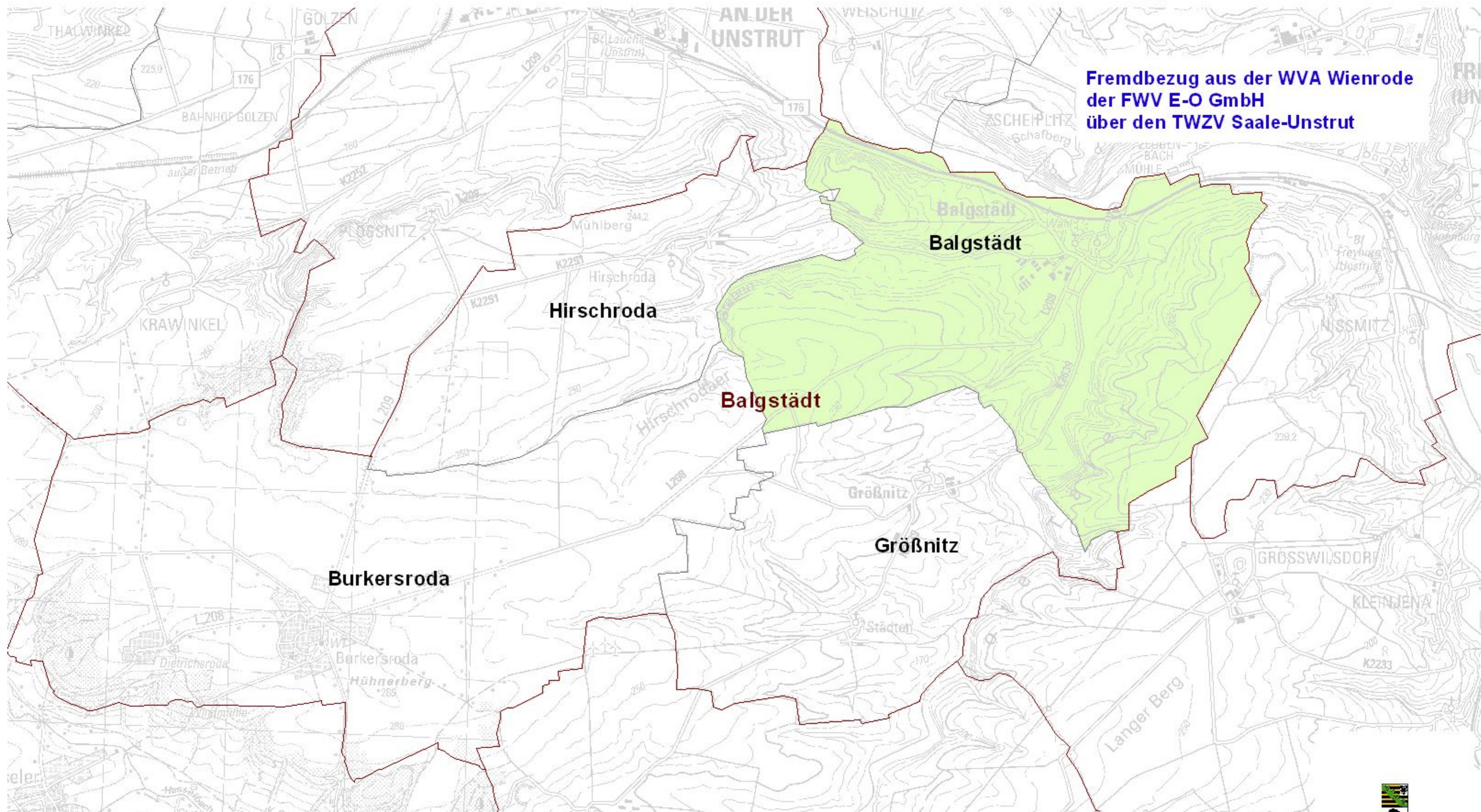





# Bericht zur öffentlichen Wasserversorgung in Sachsen-Anhalt 2009

## VR HAL 03 - Gemeinde Balgstädt



-  Fläche des VR
-  Gemeindegrenzen 31.12.2009
-  Stadt- bzw. Gemeindeteilgrenzen

"ATKIS- DVG und DTK 50  
Ausgabe 2009 © LVermGeo LSA  
([www.lvermgeo.sachsen-anhalt.de](http://www.lvermgeo.sachsen-anhalt.de)) / 10008"

Themenbearbeitung: Landesamt für Umweltschutz  
Sachsen-Anhalt  
Herausgeber: Ministerium für Landwirtschaft und  
Umwelt des Landes Sachsen-Anhalt  
Herstellung: Januar 2011



SACHSEN-ANHALT