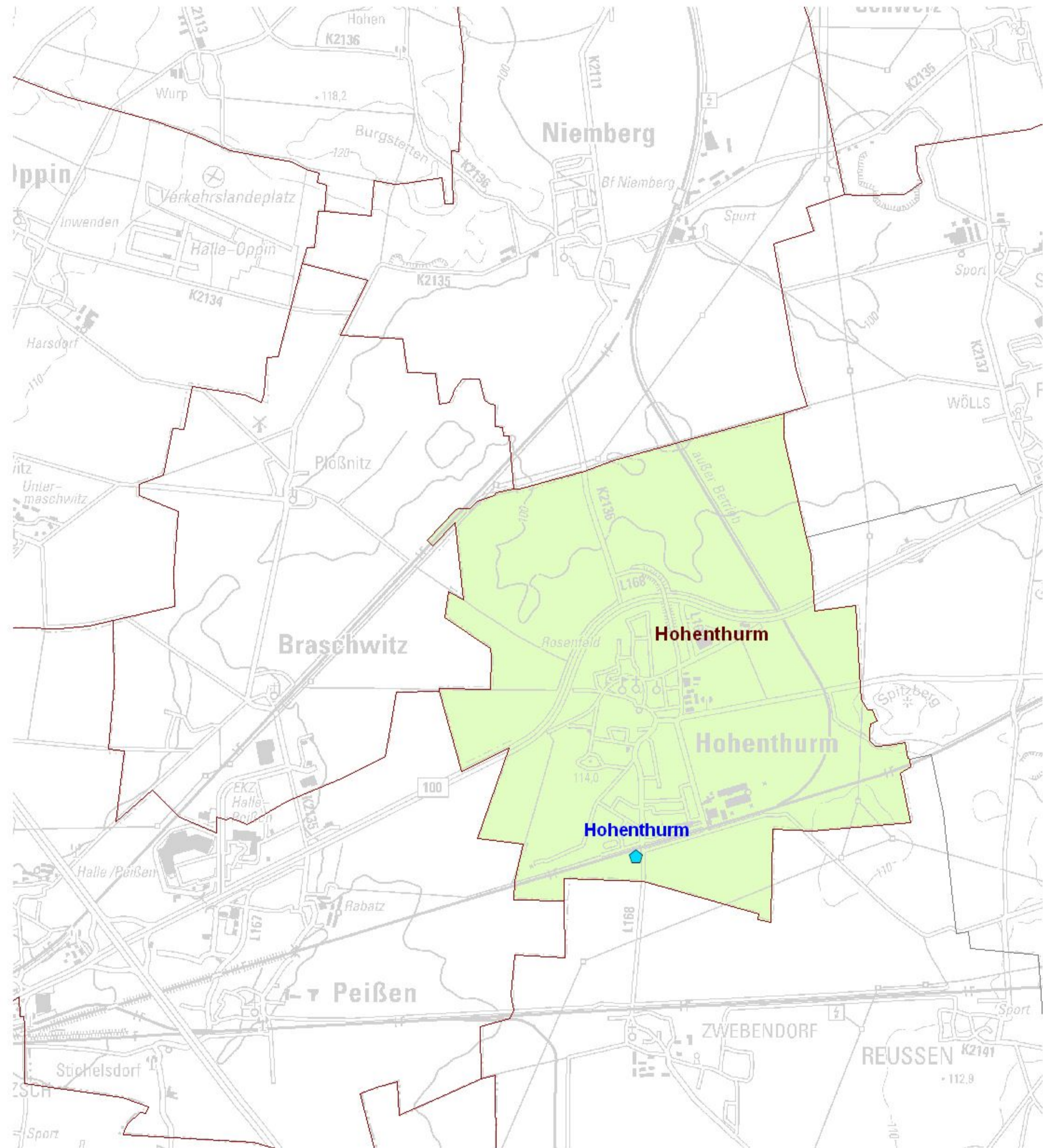






Bericht zur öffentlichen Wasserversorgung in Sachsen-Anhalt 2009

VR HAL 07 - Gemeinde Hohenthurm



-  Fläche des VR
-  Gemeindegrenzen 31.12.2009
-  Stadt- bzw. Gemeindeteilgrenzen

Standorte eigener Wasserversorgungsanlagen mit Fördermenge 2009 in Tm³/Jahr

-  0 bis < 500

"ATKIS- DVG und DTK 50
Ausgabe 2009 © L VermGeo LSA
(www.lvermgeo.sachsen-anhalt.de) / 10008"

Themenbearbeitung: Landesamt für Umweltschutz
Sachsen-Anhalt
Herausgeber: Ministerium für Landwirtschaft und
Umwelt des Landes Sachsen-Anhalt
Herstellung: Januar 2011

