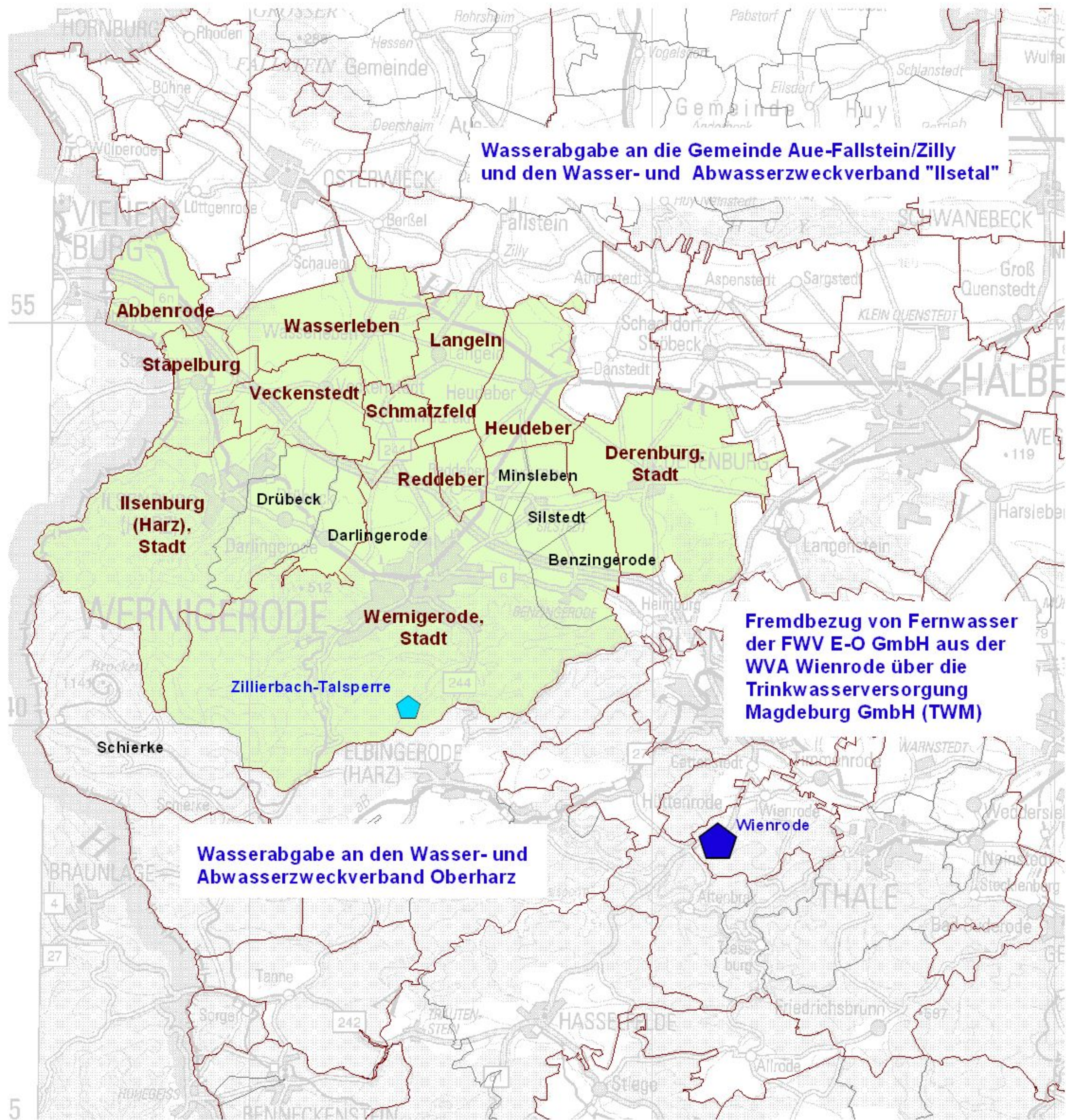






# Bericht zur öffentlichen Wasserversorgung in Sachsen-Anhalt 2009

## VR MD 15 - Stadtwerke Wernigerode/Harz GmbH



-  Fläche des VR
-  Gemeindegrenzen 31.12.2009
-  Stadt- bzw. Gemeindeteilgrenzen

Standorte eigener Wasserversorgungsanlagen mit Fördermenge 2009 in Tm<sup>3</sup>/Jahr

 1000 bis < 2500

Standorte fremder Wasserversorgungsanlagen im eigenen VR oder dessen Nähe (Fremdbezug) mit Fördermenge 2009 in Tm<sup>3</sup>/Jahr

 ab 10000 FWW

Themenbearbeitung: Landesamt für Umweltschutz Sachsen-Anhalt

Herausgeber: Ministerium für Landwirtschaft und Umwelt des Landes Sachsen-Anhalt

Herstellung: Januar 2011

"ATKIS- DVG und TÜK 250  
Ausgabe 2009 © LVerGeo LSA  
(www.lvermgeo.sachsen-anhalt.de) / 10008"



SACHSEN-ANHALT