















# Die öffentliche Wasserversorgung in Sachsen-Anhalt 2017

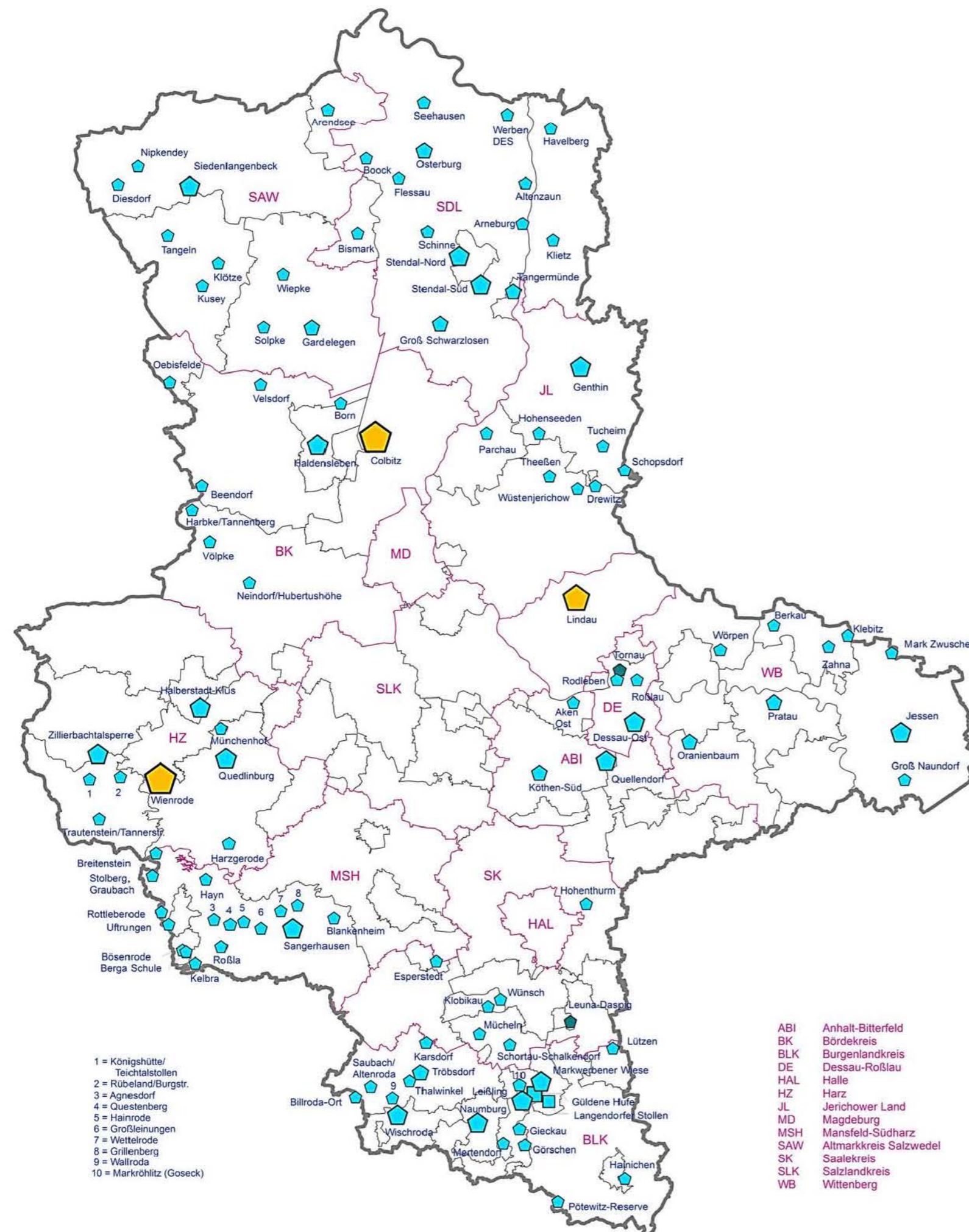
Wasserversorgungsanlagen  
Stand: 31.12.2017 - Karte 2 -

## Zeichenerklärung

-  Landesgrenze
-  Landkreisgrenzen
-  Versorgungsräume der Betreiber der öffentlichen Wasserversorgung

Standorte der Wasserversorgungsanlagen (WVA) und zweier Wassergewinnungsanlagen (WGA) - klassifiziert nach Fördermenge 2017 in Tm<sup>3</sup>/Jahr -

- |   |   |                   |   |                    |
|---|---|-------------------|---|--------------------|
|  |  | 0 bis < 500       |  | 5.000 bis < 10.000 |
|  |  | 500 bis < 1.000   |  | ab 10.000          |
|  |   | 1.000 bis < 2.500 |   |                    |
- 
-  WVA der öffentlichen Wasserversorgung
  -  WGA der öffentlichen Wasserversorgung
  -  WVA von Industriebetrieben
  -  WVA der Fernwasser- bzw. überregionalen Versorgung (FWV Elbaue-Ostharz GmbH und TWM GmbH)



- 1 = Königshütte/ Teichtalstollen
- 2 = Rübeland/Burgstr.
- 3 = Agnesdorf
- 4 = Questenberg
- 5 = Hainrode
- 6 = Großleinungen
- 7 = Wettelrode
- 8 = Grillenberg
- 9 = Wallroda
- 10 = Markröhlitz (Goseck)

- ABI Anhalt-Bitterfeld
- BK Bördekreis
- BLK Burgenlandkreis
- DE Dessau-Roßlau
- HAL Halle
- HZ Harz
- JL Jerichower Land
- MD Magdeburg
- MSH Mansfeld-Südharz
- SAW Altmarkkreis Salzwedel
- SK Saalekreis
- SLK Salzlandkreis
- WB Wittenberg



SACHSEN-ANHALT

Landesamt für Umweltschutz

FB 2, FG 21.13

Herstellung: August 2019