















Die öffentliche Wasserversorgung in Sachsen-Anhalt 2018

Wasserversorgungsanlagen
Stand: 31.12.2018 - Karte 2 -

Zeichenerklärung

-  Landesgrenze
-  Landkreisgrenzen
-  Versorgungsräume der Betreiber der öffentlichen Wasserversorgung

Standorte der Wasserversorgungsanlagen (WVA) und zweier Wassergewinnungsanlagen (WGA) - klassifiziert nach Fördermenge 2018 in Tm³/Jahr -

- | | | | | |
|---|---|-------------------|---|--------------------|
|  |  | 0 bis < 500 |  | 5.000 bis < 10.000 |
|  |  | 500 bis < 1.000 |  | ab 10.000 |
|  | | 1.000 bis < 2.500 | | |
-
-  WVA der öffentlichen Wasserversorgung
 -  WGA der öffentlichen Wasserversorgung
 -  WVA von Industriebetrieben
 -  WVA der Fernwasser- bzw. überregionalen Versorgung (FWV Elbaue-Ostharz GmbH und TWM GmbH)

- Landkreise
- ABI Anhalt-Bitterfeld
 - BK Bördekreis
 - BLK Burgenlandkreis
 - DE Dessau-Roßlau
 - HAL Halle
 - HZ Harz
 - JL Jerichower Land
 - MD Magdeburg
 - MSH Mansfeld-Südharz
 - SAW Altmarkkreis Salzwedel
 - SK Saalekreis
 - SLK Salzlandkreis
 - WB Wittenberg

- 1 = Königshütte/Teichtalstollen
- 2 = Rübeland/Burgstr.
- 3 = Agnesdorf
- 4 = Questenberg
- 5 = Hainrode
- 6 = Großleinungen
- 7 = Wettelrode
- 8 = Grillenberg
- 9 = Wallroda
- 10 = Märkröhlitz (Goseck)



SACHSEN-ANHALT

Landesamt für Umweltschutz

FB 2, FG 21.13

Herstellung: April 2020