




Die öffentliche Wasserversorgung in Sachsen-Anhalt 2020

Wasserversorgungsanlagen
Stand: 31.12.2020 - Karte 2 -












Landkreise

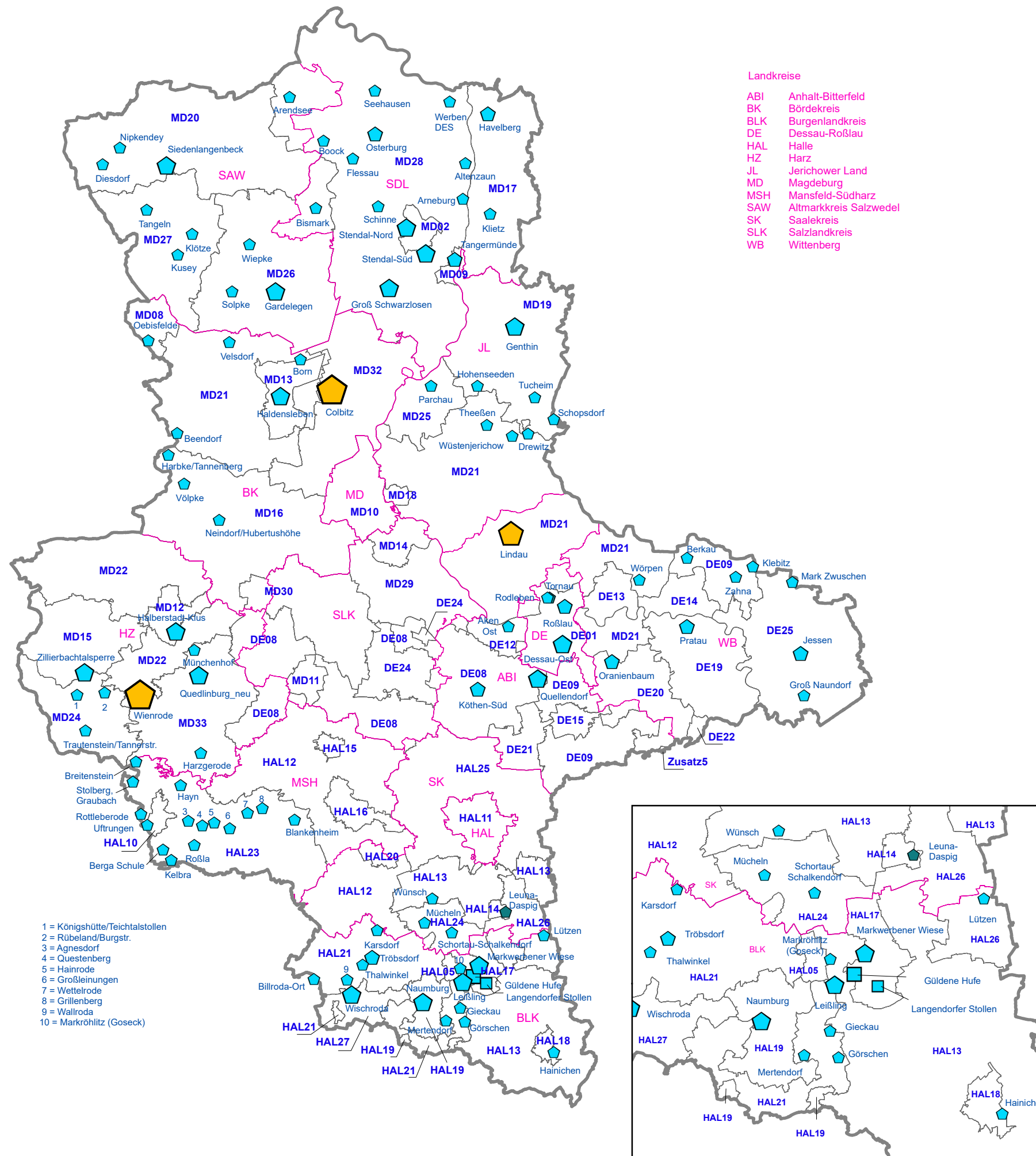
ABI	Anhalt-Bitterfeld
BK	Bördekreis
BLK	Burgenlandkreis
DE	Dessau-Roßlau
HAL	Halle
HZ	Harz
JL	Jerichower Land
MD	Magdeburg
MSH	Mansfeld-Südharz
SAW	Altmarkkreis Salzwedel
SK	Saalekreis
SLK	Salzlandkreis
WB	Wittenberg

Zeichenerklärung

-  Landesgrenze
-  Landkreisgrenzen
-  Versorgungsräume der Betreiber der öffentlichen Wasserversorgung

Standorte der Wasserversorgungsanlagen (WVA) und zweier Wassergewinnungsanlagen (WGA) - klassifiziert nach Fördermenge 2020 in Tm³/Jahr -

- | | | | | |
|---|---|-------------------|---|--------------------|
|  |  | 0 bis < 500 |  | 5.000 bis < 10.000 |
|  |  | 500 bis < 1.000 |  | ab 10.000 |
|  | | 1.000 bis < 2.500 | | |
-  WVA der öffentlichen Wasserversorgung
 -  WGA der öffentlichen Wasserversorgung
 -  WVA von Industriebetrieben
 -  WVA der Fernwasser- bzw. überregionalen Versorgung (FWV Elbaue-Ostharz GmbH und TWM GmbH)



- 1 = Königshütter/Teichtalstollen
- 2 = Rübeland/Burgstr.
- 3 = Agnesdorf
- 4 = Questenberg
- 5 = Hainrode
- 6 = Großleinungen
- 7 = Wettelrode
- 8 = Grillenberg
- 9 = Wallroda
- 10 = Markröhlitz (Goseck)



SACHSEN-ANHALT

Landesamt für Umweltschutz

Abt. 2, Dez. 21.13

Herstellung: März 2022