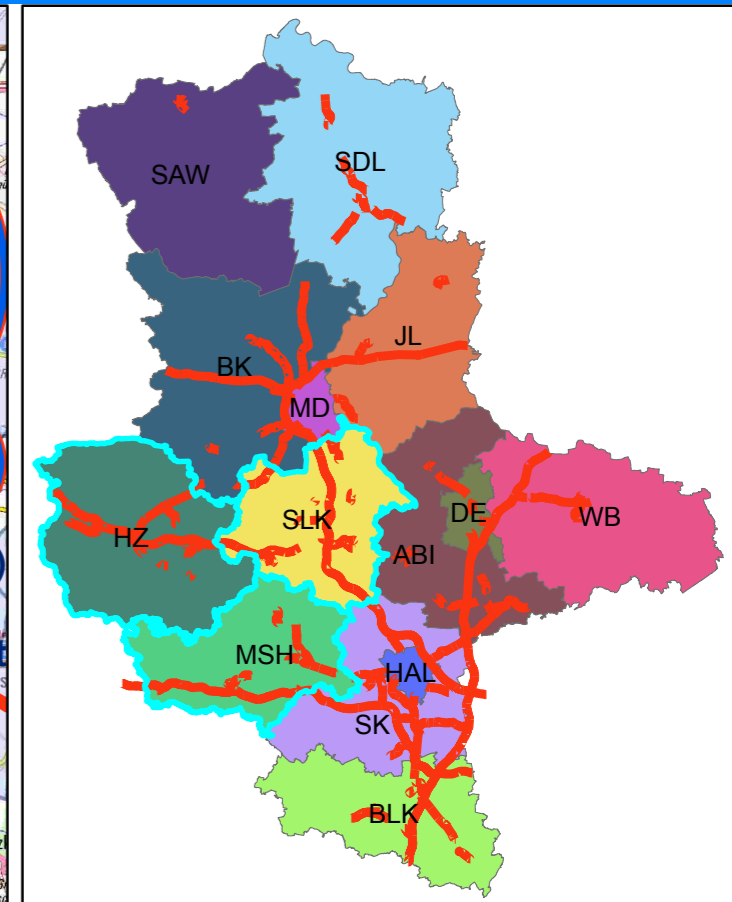
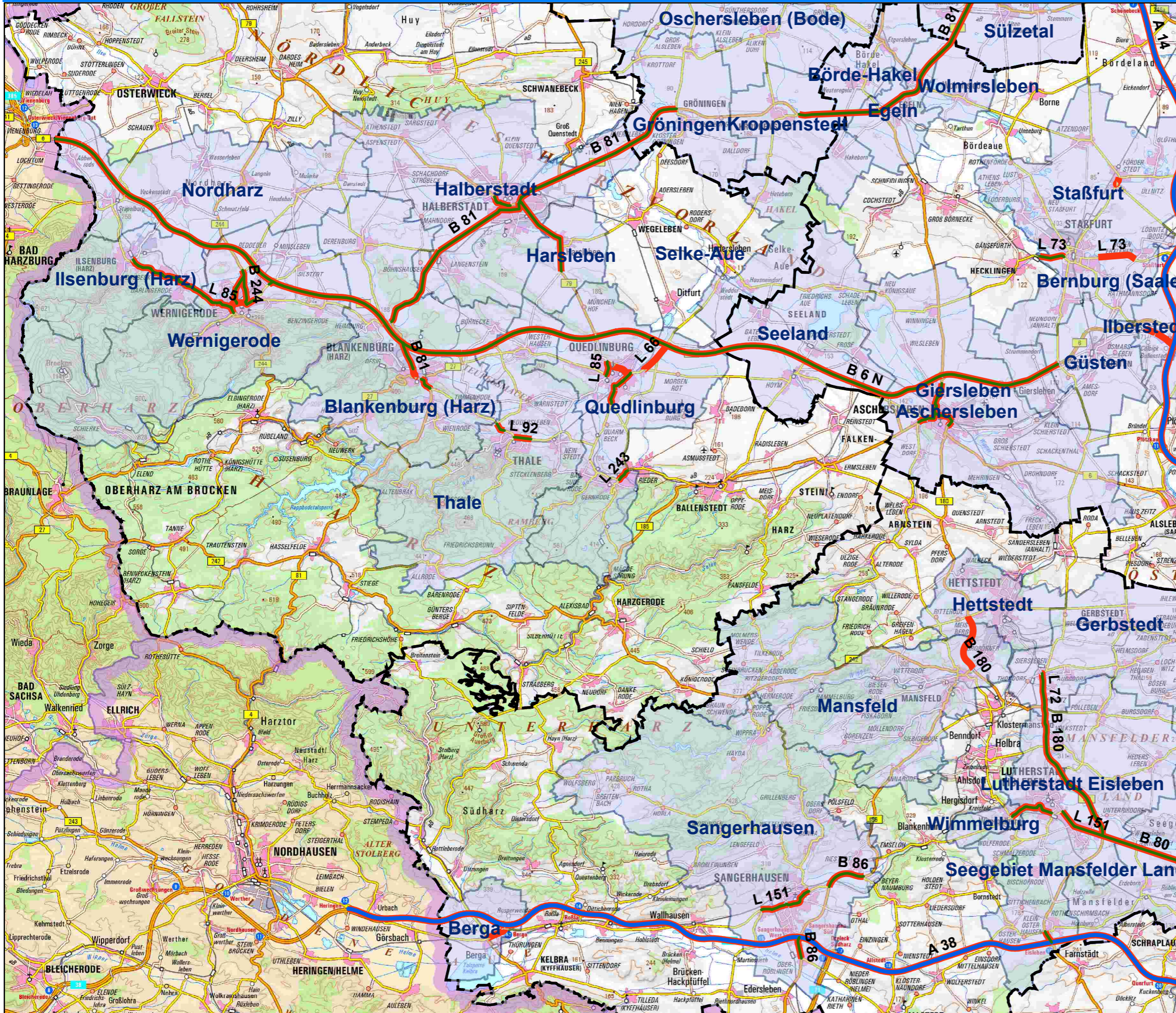



# EU-Lärmkartierung in Sachsen-Anhalt (3.Stufe)

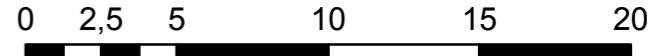


### Legende

- Kartierung 2017
- Kartierung 2012
- Bundesautobahn
- Kreisgrenze
- Kartierungspflichtige Gemeinde



**SACHSEN-ANHALT**  
Landesamt für Umweltschutz



0 2,5 5 10 15 20  
Kilometer

© Geobasis-DE / LVermGeo LSA